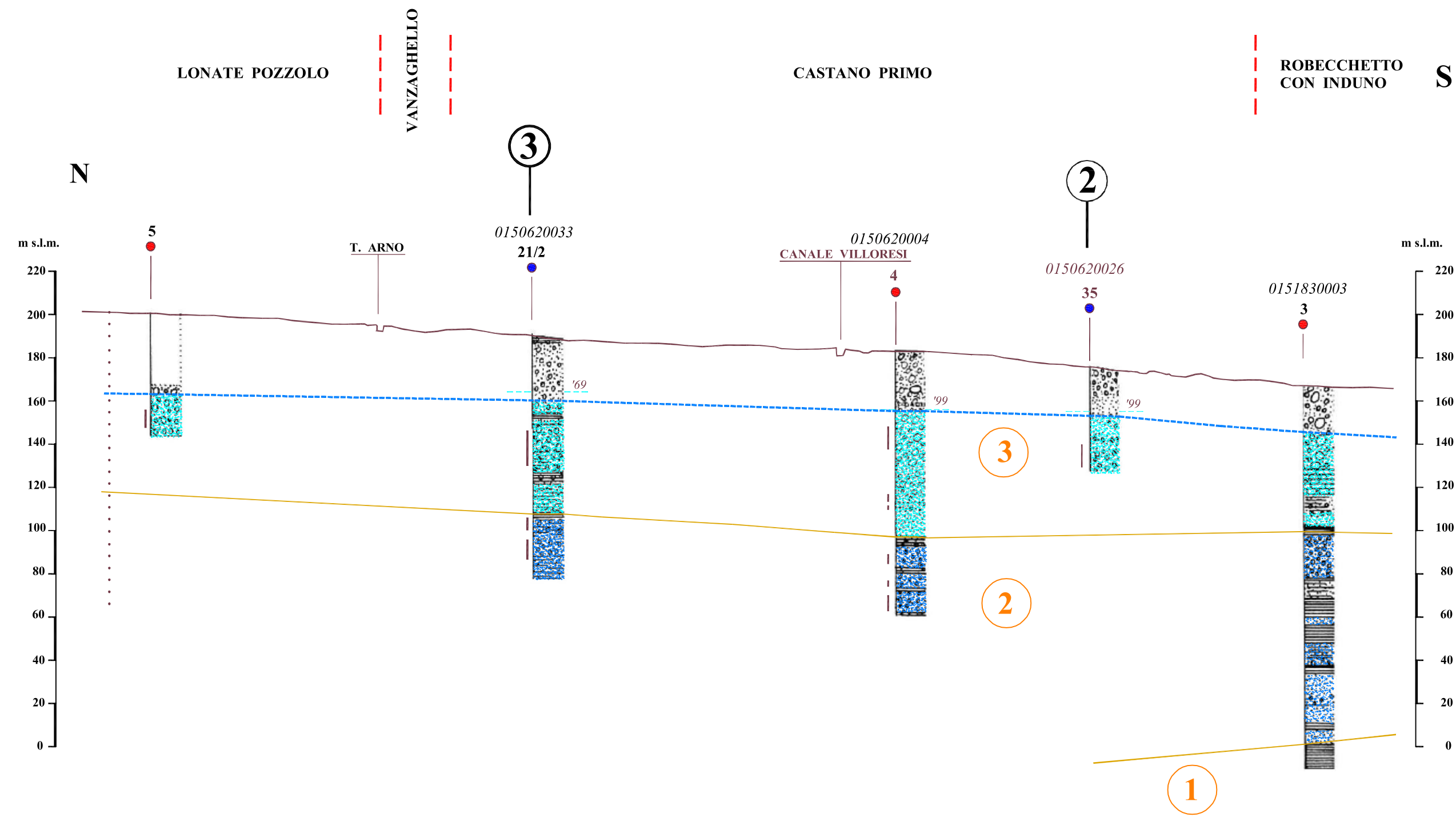
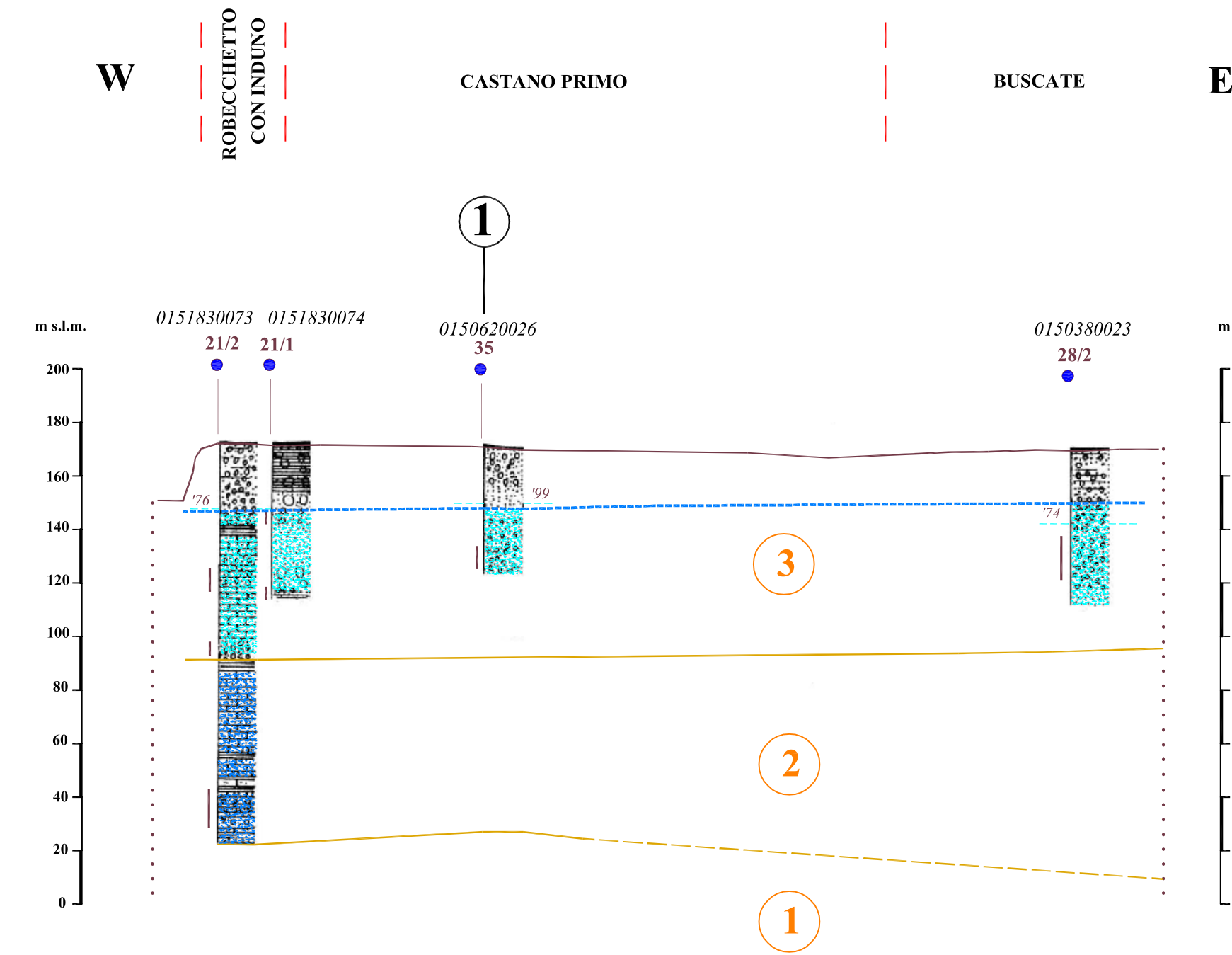


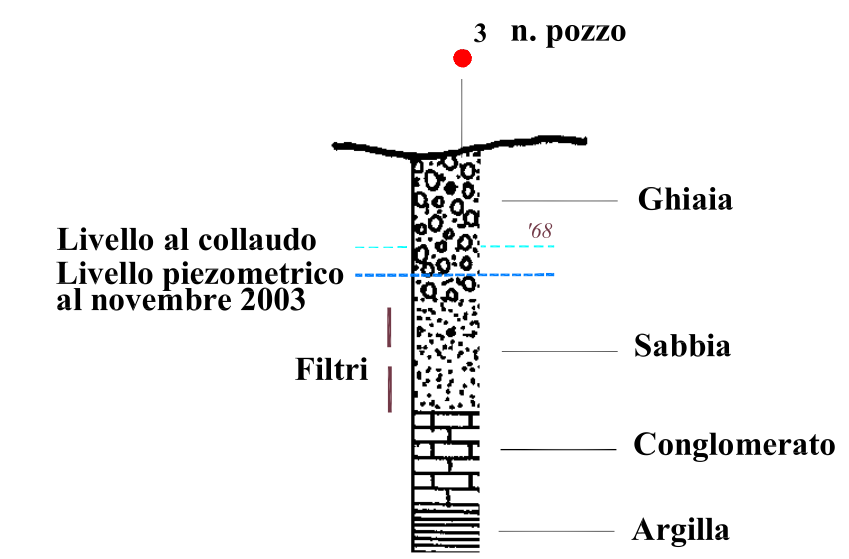
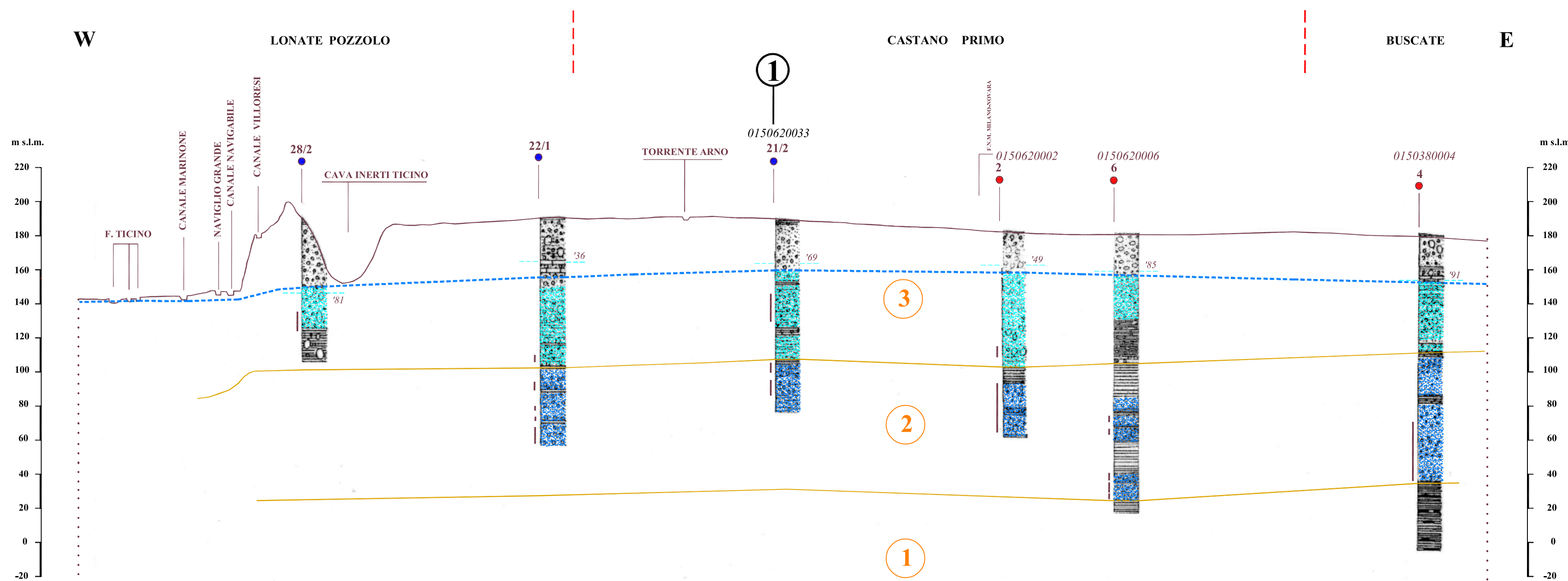
SEZIONE 1



SEZIONE 2




SEZIONE 3



CLASSIFICAZIONE DELLE UNITÀ IDROGEOLOGICHE


- 3** UNITA' DELLE GHIAIE E SABBIE
Ghiaie sabbiose localmente cementate con sporadiche intercalazioni argilloso-limose.
Acquifero di tipo libero
Ambiente deposizionale: *fluviale*
- 2** UNITA' DELLE ALTERNANZE ARGILLOSO-GHIAIOSE
Ghiaie sabbiose e sabbie intercalate a limi argillosi ed argille; locale presenza di orizzonti torbosi e fossiliferi.
Acquifero di tipo confinato nei livelli permeabili
Ambiente deposizionale: *fluviale a bassa energia e lacustre*
- 1** UNITA' DELLE ARGILLE PREVALENTI
Limi e argille prevalenti con rare intercalazioni abbasso ghiaiose.
Rari acquiferi confinati nei livelli permeabili
Ambiente deposizionale: *lacustre e marino*



Comune di
CASTANO PRIMO
(Provincia di MILANO)

INDAGINI GEOLOGICO TECNICHE DI SUPPORTO ALLA
PIANIFICAZIONE COMUNALE AI SENSI DELLA L.R. n. 12/05
E SECONDO I CRITERI DELLA D.G.R. n. 8/1566/2005

SEZIONI IDROGEOLOGICHE



STUDIO IDROGEOLOGICO
associato
Adriano Ghezzi fondatore - 1964
dott. geol. Efrem Ghezzi
dott. geol. Pietro Breviglieri
dott. ing. Giovanna Sguera

Bastioni di Porta Volta, 7 - 20121 Milano
tel. 02/659.78.57 - fax 02/655.10.40
e-mail: stid@fastwebnet.it
www.studioidrogeotecnico.com

DATA	DENOMINAZIONE	SCALA	NOME FILE
febbraio 2004	TAV. 3	1:25.000	
AGGIORNAMENTI			
giugno 2008			MI2777tav3